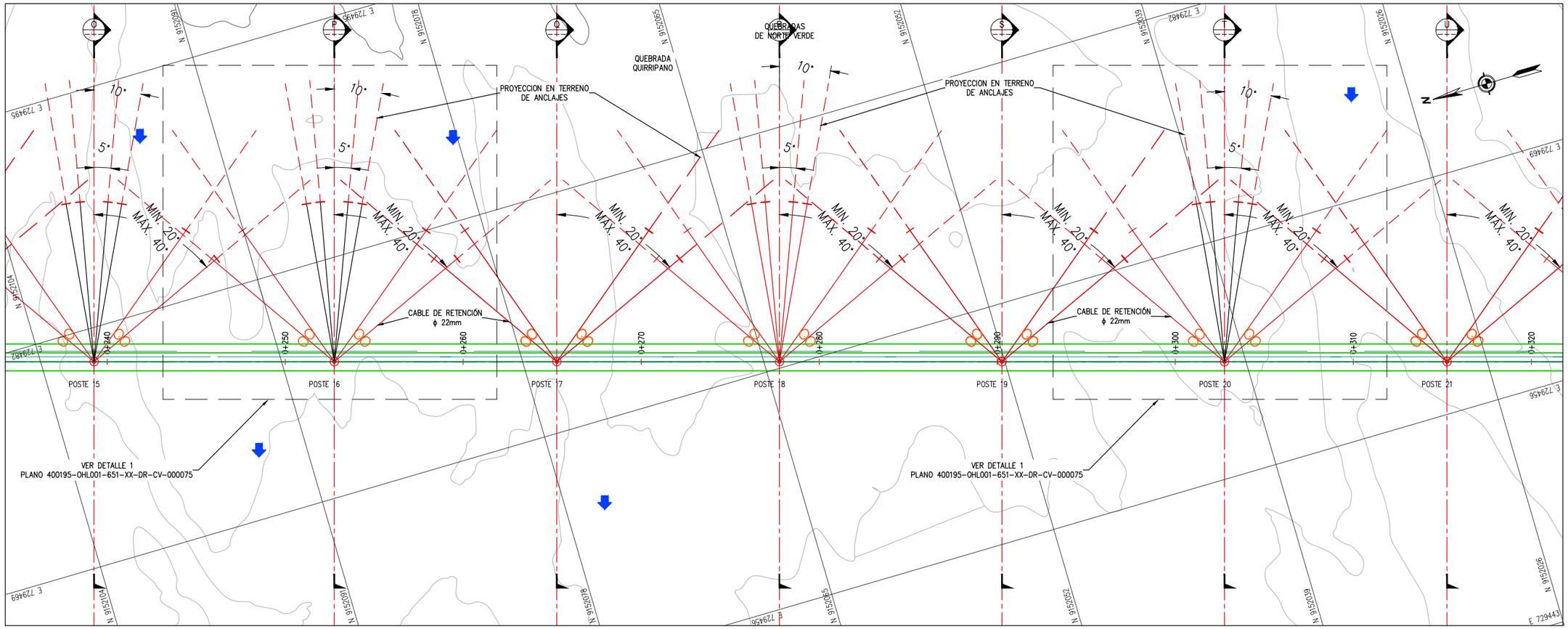

PLANTA
ESC:1/250

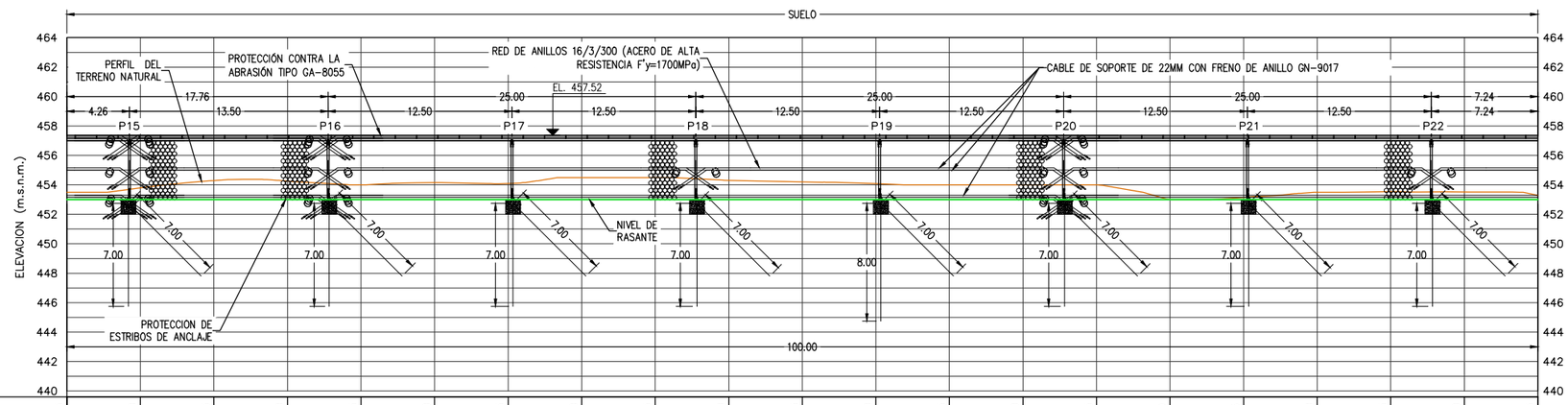

PROGRESIVA	COTA TERRENO (m.s.n.m.)	COTA RASANTE (m.s.n.m.)
0+235	453.49	453.00
0+240	453.79	453.00
0+245	454.30	453.00
0+250	454.26	453.00
0+255	454.00	453.00
0+260	454.16	453.00
0+265	454.09	453.00
0+270	454.50	453.00
0+275	454.50	453.00
0+280	454.31	453.00
0+285	454.21	453.00
0+290	454.08	453.00
0+295	454.00	453.00
0+300	454.00	453.00
0+305	454.00	453.00
0+310	453.01	453.00
0+315	453.15	453.00
0+320	453.50	453.00
0+325	453.54	453.00
0+330	453.52	453.00
0+335	453.29	453.00

PERFIL LONGITUDINAL
ESC. H: 1/400
ESC. V: 1/400

UBICACIÓN

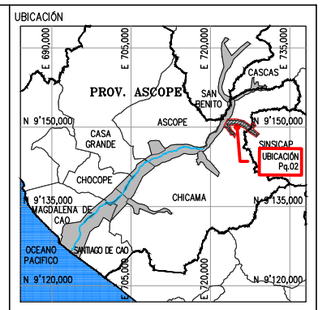

ESCALA GRAFICA
0 1.25 2.50 3.75 5.00 6.25m
1:125-A1 1:250-A3

LEYENDA
SISTEMA DE PROYECCIÓN:
UNIVERSAL TRANSVERSAL MERCATOR (UTM) , ZONA 17 SUR
DATUM : SISTEMA GEODESICO MUNDIAL (WGS 84)
FUENTE : EQUIPO TÉCNICO

REV N°	FECHA	DESCRIPCION DE LA REVISION	REV.	DIR.
.	.	.	.	.
.	.	.	.	.
.	.	.	.	.
.	.	.	.	.
R00	08.2023	EMITIDO REV. Y COMENTARIO	J.O.	R.E.

	FECHA	FIRMA
DISEÑO : ALBERTO PRIETO	15.08.2023	Alberto Prieto T. Ing. Caminos, Canales y Puertos CIP 2791-1
DIBUJO : ROGER ROSILLO	15.08.2023	Roger Rosillo L. Tecnico CAD
REVISION : ALBERTO PRIETO	15.08.2023	Alberto Prieto T. Ing. Caminos, Canales y Puertos CIP 2791-1
APROBACION : ING. JOSE LUIS OBLITAS	15.08.2023	
DIRECTOR DE PROYECTO : ING. RICARDO A. ECHEGARAY N.	15.08.2023	

LEYENDA PLANTA

	CURVAS DE NIVEL TERRENO NATURAL
	EJE DE BARRERA DINÁMICA
	FLUJO DE AGUA
	POSTES

COORDENADAS DE PUNTOS

PTO.	NORTE	ESTE
POSTE 15	9152101.118	729480.145
POSTE 16	9152088.159	729476.360
POSTE 17	9152076.161	729472.856
POSTE 18	9152064.162	729469.351
POSTE 19	9152052.163	729465.847
POSTE 20	9152040.164	729462.343
POSTE 21	9152028.166	729458.838

OHLA Perú
inypsa
PERÚ Presidencia del Consejo de Ministros
RECONSTRUCCIÓN CON CAMBIOS

SOLUCIONES INTEGRALES
ENTREGA DE LAS DEFENSAS
RIBEREÑAS RÍO CHICAMA
Y RÍO VIRÚ (PAQUETE 9R-06)
PROYECTO 4 - CUI 2509625

PAQUETE 02 - QUEBRADA PAMPA HERMOSA QUIRRIPANO / PAMPAS DE JAGUEY

PLANO
BARRERA DINÁMICA Q-BD-1
PLANTA Y PERFIL LONGITUDINAL
5 DE 7

ESPECIALIDAD :
CIVIL

USO :
651-DIQUES TRANSVERSALES-2

ZONA :
CHICAMA-ASCOPE-LA LIBERTAD

ESCALA :	FECHA :	REV :
INDICADA	15.08.2023	R00

CODIGO DEL PLANO :
400195-OHL001-651-XX-DR-CV-000067

RECONSTRUCCIÓN CON CAMBIOS
REVISIÓN DE DOCUMENTOS TÉCNICOS
- A- ACEPTADO
- B- ACEPTADO CON COMENTARIOS
- C- RECHAZADO

FIRMA FECHA

LEYENDA PERFIL

	COTA TERRENO

NOTAS:
-Los valores expresados de todas las medidas acotadas están en metros (m).

REFERENCIAS:
VER PLANO 400195-OHL001-651-XX-DR-CV-000(070@075) (SECCIONES TRANSVERSALES)
VER PLANO 400195-OHL001-651-XX-DR-CV-000004 (SECCIONES TIPICAS)